


Liberté, Égalité, Fraternité  
REPUBLIQUE FRANÇAISE

**Plan de Prévention des  
Risques d'Inondation**  
*Commune de Carcassonne*  
**CARTE DU ZONAGE REGLEMENTAIRE**



**D.D.T.M. 11  
SPRISR**

Approbation

APPROUVE LE : 7 mai 2014  
Arrêté préfectoral n° 2014086-0005


**Légende :**

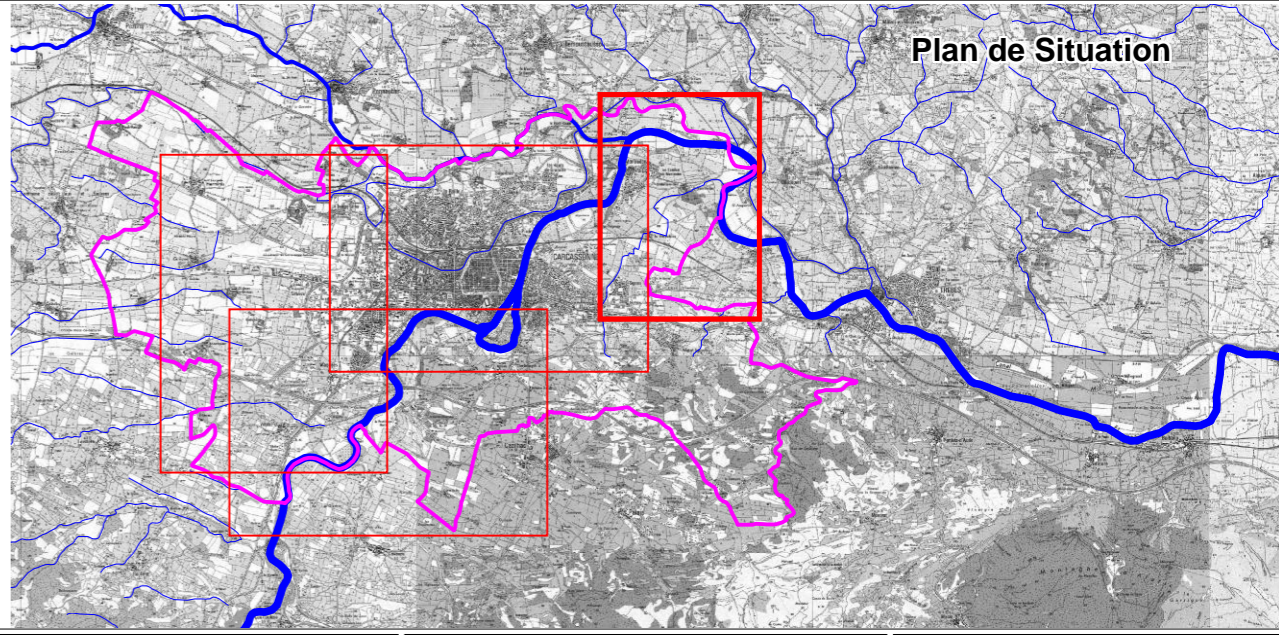
- Zonage Ri1
- Zonage Ri1b
- Zonage Ri2
- Zonage Ri3
- Zonage Ri4
- Zonage Ri4d
- Limite de la ZUC (Zone Urbaine Continue)
- Secteur sauvegardé - centre historique
- Isocote de la crue de référence

**Echelle: 1/5 000**

Source: IGN Paris - SCAN25 ©

0 100 200  
Mètres





Plan de Situation

**ZOOM 4**

Mars 2014

4331024